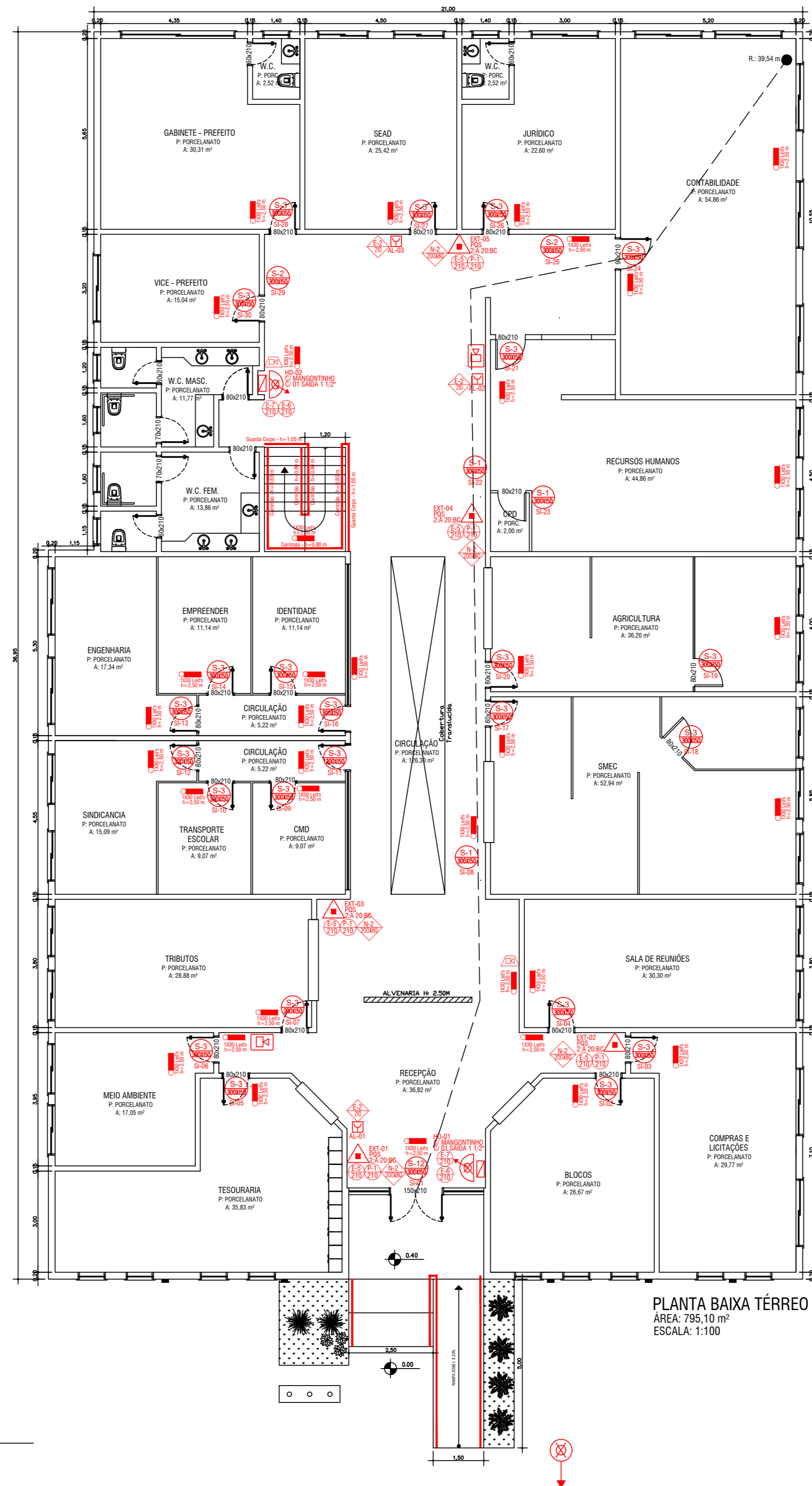
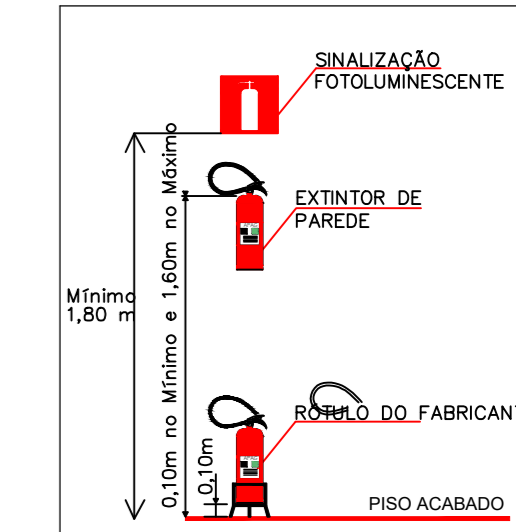
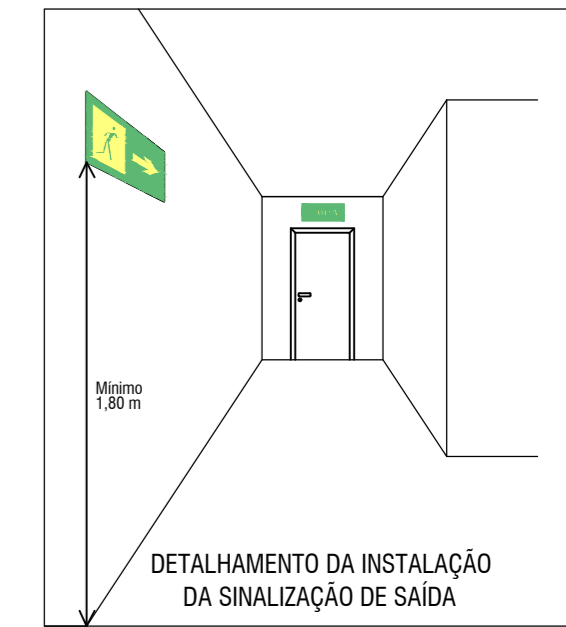


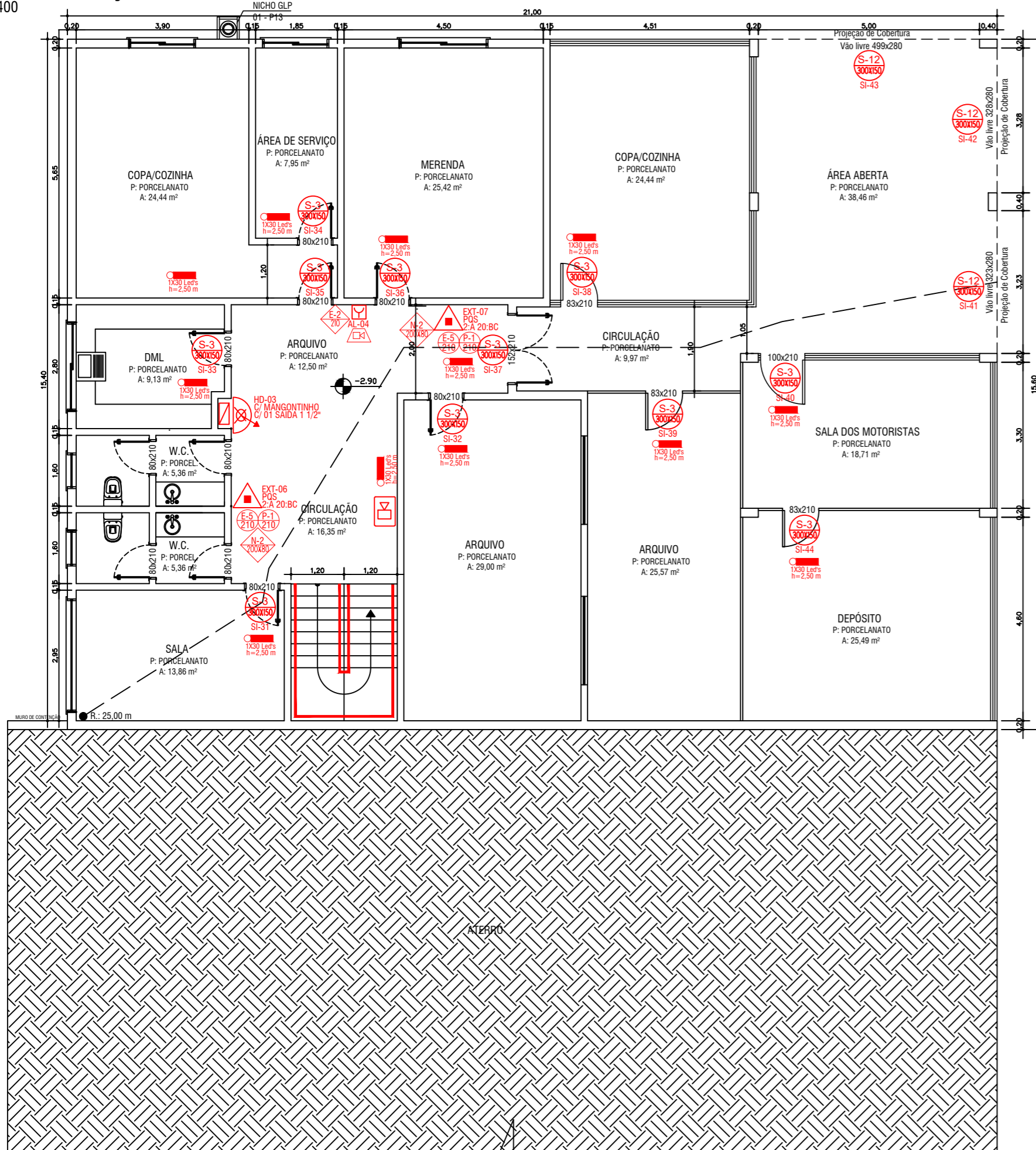
SIMBOLÓGIA ADICIONAL ADOTADA		
----- ROTA DE FUGA PARA SAÍDA DE EMERGÊNCIA		
SÍMBOLOS GRÁFICOS DE ACORDO COM RT CBMRS n.º 05, Parte 08		
	SÍMBOLO	SIGNIFICADO
EXTINTORES PORTÁTEIS		EXTINTOR PÓ QUÍMICO SECO (PQS) "ABC"
HIDRANTES E MANGOTINHOS		HIDRANTE SIMPLES
		ABRIGO PARA MANGUEIRAS
		DISPOSITIVO DE RECALQUE SIMPLES
		RESERVATÓRIO DE INCÊNDIO
ALARME INCÊNDIO		ACIONADOR MANUAL DE ALARME DE INCÊNDIO
		CENTRAL DE DETECÇÃO E ALARME
SAÍDA DE EMERGÊNCIA		ILUMINAÇÃO DE BALIZAMENTO
		SINALIZAÇÃO DE ORIENTAÇÃO E SALVAMENTO
ACESSO VIATURAS		PÓRTICO DO ACESSO DE VIATURAS
ACESSO VIATURAS		VIAS DE ACESSO INTERNO



SINALIZAÇÃO DE ORIENTAÇÃO E SALVAMENTO DE ACORDO COM ABNT NBR 13620:2020				
INDIC. EM PLANTA	SÍMBOLO	SIGNIFICADO	FORMA E COR	APLICAÇÃO
S-1 LH		INDICAÇÃO DO SENTIDO ESCUSADIA OU DIREITA DE UMA SAÍDA DE EMERGÊNCIA NÍVEL SUPERIOR	FORMA RETANGULAR FUNDO VERDE PICTOGRAMA: PICTOGRAMA: FOTOLUMINESCENTE	INDICAÇÃO DO SENTIDO DE EMERGÊNCIA OU AFRAIDA FUGA DE UMA PORTA PARA INDICAR A CONTINUIDADE DA ROTA DE EMERGÊNCIA NÍVEL SUPERIOR
S-2 LH		INDICAÇÃO DO SENTIDO DE EMERGÊNCIA OU AFRAIDA FUGA DE UMA PORTA PARA INDICAR A CONTINUIDADE DA ROTA DE EMERGÊNCIA NÍVEL SUPERIOR	FORMA RETANGULAR FUNDO VERDE PICTOGRAMA: PICTOGRAMA: FOTOLUMINESCENTE	INDICAÇÃO DO SENTIDO DE EMERGÊNCIA OU AFRAIDA FUGA DE UMA PORTA PARA INDICAR A CONTINUIDADE DA ROTA DE EMERGÊNCIA NÍVEL SUPERIOR
S-3 LH		INDICAÇÃO DO SENTIDO DE EMERGÊNCIA OU AFRAIDA FUGA DE UMA PORTA PARA INDICAR A CONTINUIDADE DA ROTA DE EMERGÊNCIA NÍVEL SUPERIOR	FORMA RETANGULAR FUNDO VERDE PICTOGRAMA: PICTOGRAMA: FOTOLUMINESCENTE	INDICAÇÃO DO SENTIDO DE EMERGÊNCIA OU AFRAIDA FUGA DE UMA PORTA PARA INDICAR A CONTINUIDADE DA ROTA DE EMERGÊNCIA NÍVEL SUPERIOR
S-12 LH		SAÍDA DE EMERGÊNCIA	FORMA RETANGULAR FUNDO VERDE PICTOGRAMA: PICTOGRAMA: FOTOLUMINESCENTE MENSAGEM "SAÍDA" COM ALTEURA DE LETRA SUPERIOR A 50 mm	INDICAÇÃO DE PORTAS DE SAÍDA DE EMERGÊNCIA UTILIZADAS DE ACORDO COM 8.4 NÍVEL SUPERIOR



SITUAÇÃO/LOCALIZAÇÃO
ESCALA: 1:400




PLANTA BAIXA PAV. INFERIOR
ÁREA: 327,60 m²
ESCALA: 1:100

REVISÃO	DATA	DESCRIÇÃO	VISTO
00	SETEMBRO/2021	EMISSÃO INICIAL	FABIANE

REVISÕES

NATUREZA DA OBRA:
PLANO DE PREVENÇÃO CONTRA INCÊNDIOS
CENTRO ADMINISTRATIVO

DATA: SETEMBRO/2021	PROPRIETÁRIO: MUNICÍPIO DE JÓIA	ÁREA TOTAL: 1.122,70 m²
REGISTRO INMETRO Nº 9966	REGISTRO CREA - RS 086527	ESCALA: Nº GERAL: 01/01
RUA EDMAR KRUEL, 188, CENTRO CEP.: 98.180-000 - JÓIA - RS		PROPRIETÁRIO/RESPONSÁVEL:
RESPONSÁVEL TÉCNICO(A):		



AV. 21 DE ABRIL, 1288 - B. SÃO GERALDO
FONE: (51) 3332-8940 FAX: (51) 3332-1375
E-mail: apag@terra.com.br